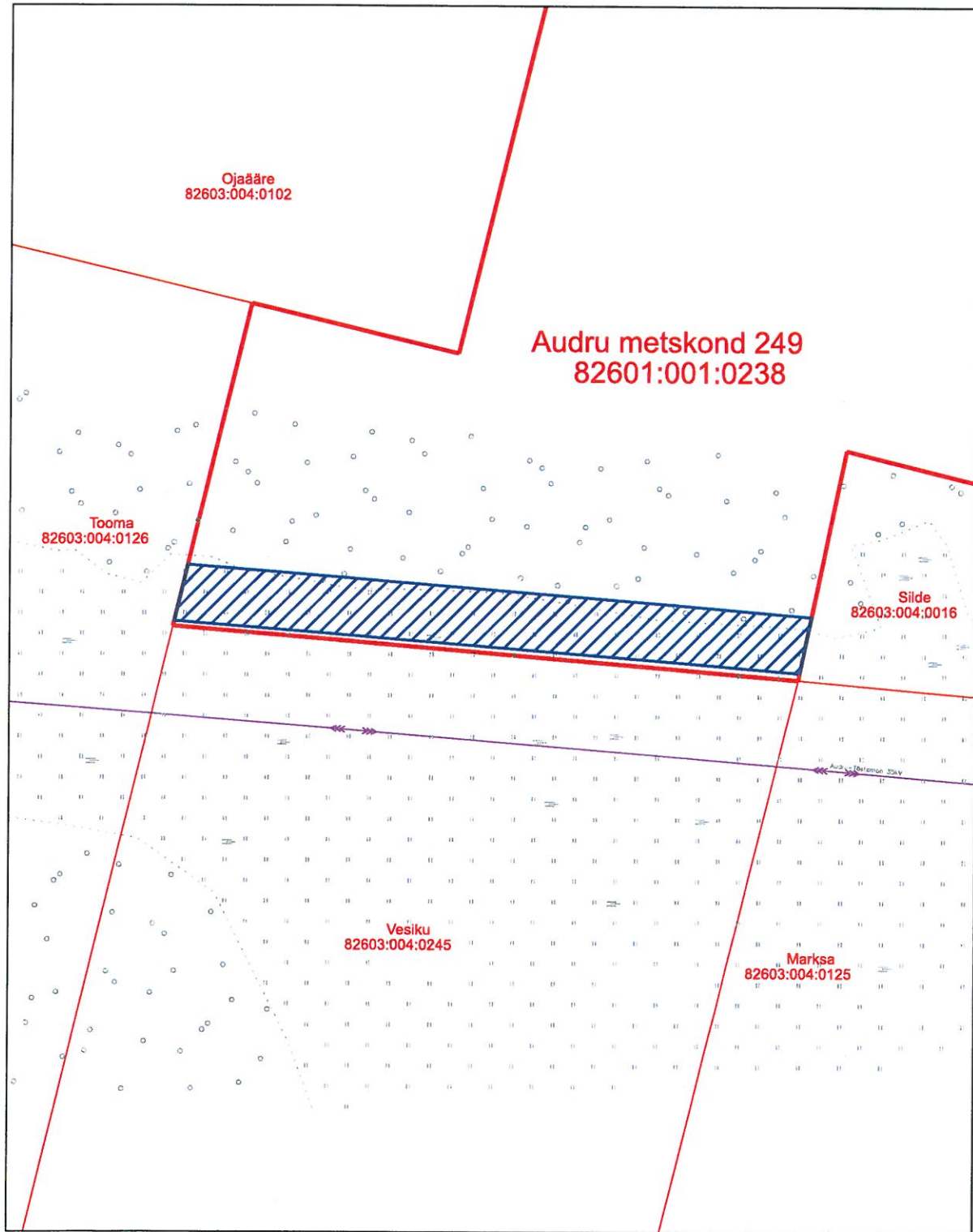


ISIKLIKU KASUTUSÕIGUSE ALA PLAAN






Lisa 7

Pärnu maakond, Pärnu linn, Kavaru küla, Audru metskond 249
katastri tunnus 82601:001:0238, registriosa nr. 3525250



M 1:1000

Piirid laetud alla Maa-ametist seisuga 06.11.2024.

-  Isikliku kasutusõiguse ala 1037 m²
-  Lepingu objektiks oleva katastriüksuse piir
-  Katastriüksuste piirid
-  Kõrgepinge õhuliin
-  Keskpinge õhuliin